








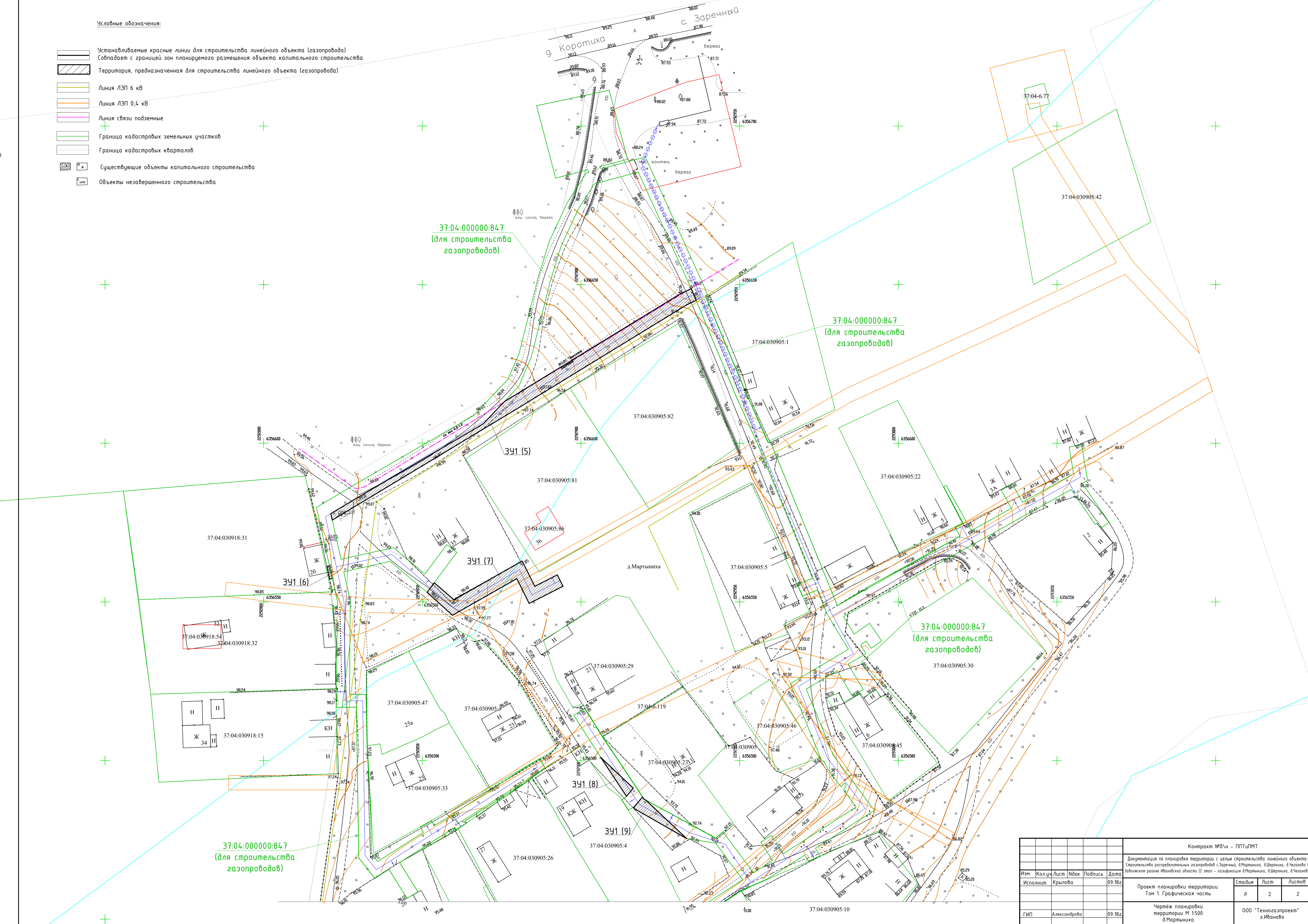


Условные обозначения:

-  Устанавливаемые красные линии для строительства линейного объекта (газопровода)
Совпадает с границей зон планируемого размещения объекта капитального строительства
-  Территория, предназначенная для строительства линейного объекта (газопровода)
-  Линия ЛЭП 6 кВ
-  Линия ЛЭП 0,4 кВ
-  Линия связи подземные
-  Граница кадастровых земельных участков
-  Граница кадастровых кварталов
-  Существующие объекты капитального строительства
-  Объекты незавершенного строительства

05:25



37:04:000000:847
(для строительства газопроводов)

37:04:000000:847
(для строительства газопроводов)

37:04:000000:847
(для строительства газопроводов)

37:04:000000:847
(для строительства газопроводов)

					Контракт №Б/н - ППТПМТ		
					Документация по планировке территории с целью строительства линейного объекта; строительство распределительных газопроводов с.Заречный, д.Мартыниха, д.Чезаново в Заволжском районе Ивановской области (2 этап - газификация д.Мартыниха, д.Шерониха, д.Чезаново)		
Изм.	Кол.ч	Лист	№док	Подпись	Дата	Проект планировки территории. Том 1. Графическая часть	
Исполнит	Крылова				09.18г.	Стадия	Лист
						р	2
ГИП	Александрова				09.18г.	Чертёж планировки территории М 1:500 д.Мартыниха	
						000 "Техногазпроект" г.Иваново	Листов 2